

Smlouva o zřízení věcného břemene

číslo 6DHM230389

uzavřená dle § 1257 a násl. zákona č. 89/2012 Sb., občanský zákoník, v platném znění

Smluvní strany:

Povinný z věcného břemene :

Povodí Labe, státní podnik

se sídlem: Vítá Nejedlého 951/8, Slezské Předměstí, 500 03 Hradec Králové
zastoupený: Ing. Bc. Danieleml Vikanova, Ph.D., MBA, finančním ředitelem
IČO: 70890005
DIČ: CZ70890005
zápis v rejstříku: Obchodní rejstřík vedený Krajským soudem v Hradci Králové, oddíl A, vložka 9473

dále jen „povinný“

Oprávněný z věcného břemene :

MĚSTO TURNOV

se sídlem: Antonína Dvořáka 335, 511 01 Turnov
zastoupené: Ing. Tomášem Hocke, starostou
IČO: 00276227
DIČ: CZ00276227
právní forma: 801 – Obec
je plátcem DPH

dále jen „oprávněný“

Smluvní strany uzavírají tuto smlouvu o zřízení věcného břemene:

Článek 1

Pozemek zatížený věcným břemenem a panující pozemek

1. Pozemek, který je zatížen věcným břemenem, je pozemek evidovaný jako **pozemková parcela č. 1407/1 v katastrálním území Mašov u Turnova, obec Turnov**, vedený v druhu vodní plocha na listu vlastnictví č. 4899 u Katastrálního úřadu pro Liberecký kraj, Katastrálního pracoviště Semily. Tento pozemek je ve vlastnictví státu a právo hospodařit s ním má, ve smyslu zákona č. 305/2000 Sb., o povodích, povinný (dále jen „**služebný pozemek**“). Služebný pozemek tvoří koryto vodního toku Libuňka (IDVT 10100285).
2. Oprávněný je výlučným vlastníkem pozemku evidovaného v katastru nemovitostí jako **pozemková parcela č. 1318 v katastrálním území Mašov u Turnova, obec Turnov**, zapsaného na listu vlastnictví č. 10001 u Katastrálního úřadu pro Liberecký kraj, Katastrálního pracoviště Semily (dále jen „**panující pozemek**“).

Článek 2

Zřízení věcného břemene

1. Při investiční výstavbě oprávněného bude v rámci stavební akce „**Rekonstrukce mostu M12 přes Libuňku, k.ú. Mašov u Turnova**“ vybudována na části služebného pozemku stavba mostu (dále jen „**dopravní infrastruktura**“). Vybudovaná dopravní infrastruktura zůstane po dokončení a zkolaudování ve vlastnictví oprávněného.
2. Jelikož dopravní infrastruktura nebude součástí služebného pozemku a bude ve vlastnictví rozdílné osoby od osoby vlastníka služebného pozemku, a není právní ani jiný důvod tuto skutečnost měnit, povinný za dále uvedených podmínek uzavírá s oprávněným tuto písemnou smlouvu o zřízení věcného břemene **ve prospěch panujícího pozemku** a k tíži části služebného pozemku v rozsahu vymezeném geometrickým plánem dle článku 4 této smlouvy, ve smyslu občanského zákoníku.
3. Věcné břemeno podle této smlouvy nebude zřízeno pro účely uskutečňování ekonomických činností.

Článek 3

Vymezení obsahu věcného břemene

1. Smluvní strany se dohodly na následujícím vymezení obsahu věcného břemene – pozemkové služebnosti:
 - a) **Povinný**
 - > strpí na služebném pozemku na části dotčené věcným břemenem umístění dopravní infrastruktury po dobu neurčitou, resp. po celou dobu její fyzické a právní existence,
 - > strpí vstupování (rozumí se vstup i vjezd) oprávněného na služební pozemek v rozsahu věcného břemene za účelem provádění nezbytných prací spojených s opravami a revizemi, resp. rekonstrukcí dopravní infrastruktury nebo s odstraněním její havárie po celou dobu její fyzické i právní existence, a to vždy po předchozím včasné oznámení, ledaže se jedná o havárii nebo stav obdobný havárii. Případnou havárii, její rozsah a rozsah oprav oznámí oprávněný povinnému bez zbytečného odkladu,
 - > na ploše vymezené věcným břemenem nevybuduje nic, co by znemožňovalo nebo omezovalo vstupování na služební pozemek a provádění nezbytných prací spojených s opravami a revizemi, resp. rekonstrukcí dopravní infrastruktury nebo její části, event. s odstraněním její havárie.
 - b) **Oprávněný**
 - > je oprávněn vlastním nákladem a vhodným i bezpečným způsobem umístit na části služebného pozemku dopravní infrastrukturu,
 - > je oprávněn užívat služební pozemek pouze v části omezené věcným břemenem,
 - > je povinen na své náklady dopravní infrastrukturu provozovat a udržovat v řádném stavu,
 - > je povinen při jakékoliv činnosti na služebném pozemku uvést vždy služební pozemek do předešlého stavu a nahradit případnou škodu způsobenou buď svou činností, nebo způsobenou v rámci havárie, a to i v případě, že tyto práce bude provádět nebo zajišťovat jiný subjekt, než je oprávněný,
 - > je povinen po dobu trvání věcného břemene zřízeného na základě této smlouvy dodržovat podmínky obsažené ve stanovisku povinného ze dne 13. 1. 2023 vydaného pod č. j. PLa/2023/001428, které tvoří přílohu č. 2 této smlouvy.

2. Oprávněný práva a povinnosti vyplývající z definovaného obsahu věcného břemene v této smlouvě přijímá a povinný se zavazuje povinnosti vyplývající z definovaného obsahu věcného břemene v této smlouvě strpět.
3. Povinný prohlašuje, že služební pozemek je bez právních vad, které by bránily zřízení věcného břemene, a neexistují žádné okolnosti, které by bránily řádnému využití práva ze zřízovaného věcného břemene.
4. Omezení vyplývající z bodu 1. a) článku 3 této smlouvy budou přecházet na všechny budoucí právnické osoby, které se služebním pozemkem budou mít právo hospodařit, event. na všechny budoucí vlastníky služebního pozemku a práva a povinnosti vyplývající z bodu 1. b) článku 3 této smlouvy budou přecházet na všechny budoucí vlastníky panujícího pozemku.

Článek 4

Vymezení rozsahu věcného břemene

1. Přesné plošné určení a vymezení části služebního pozemku dotčené obsahem věcného břemene - pozemkové služebnosti dle článku 3 této smlouvy je vyznačeno v Geometrickém plánu pro vymezení rozsahu věcného břemene k části pozemku č. 1268-8/2023 ze dne 30. 1. 2023, který zhotovil Jaroslav Krauman, Okrouhlá 36, 473 01 Nový Bor a pod číslem PGP 0102/2023-608 potvrdil Katastrální úřad pro Liberecký kraj, Katastrální pracoviště Semily.
2. Plocha věcného břemene dle geometrického plánu, jenž je specifikován v bodě 1. tohoto článku, má výměru **66 m²**.
3. Pokud dojde při realizaci výstavby k odchýlení skutečného umístění dopravní infrastruktury mimo rámec plošného vymezení věcného břemene, je oprávněný povinen bezodkladně uzavřít s povinným novou smlouvu o zrušení původního břemene a o zřízení nového úplatného věcného břemene dle skutečného umístění stavby za stejných cenových podmínek. Veškeré náklady spojené s takovou smlouvou uhradí oprávněný.

Článek 5

Úplata za zřízení věcného břemene

1. Povinný zřizuje věcné břemeno – pozemkovou služebnost ve smyslu článků 2, 3 a 4 této smlouvy úplatně.
2. Úplata za zřízení věcného břemene byla smluvními stranami dohodnuta v celkové výši **7 100,- Kč**. Celková výše úplaty odpovídá pětinasobku ročního nájemného stanoveného dle vnitřního předpisu povinného platného ke dni uzavření této smlouvy pro plochu dle geometrického plánu uvedeného v čl. 4 bodu. 1 této smlouvy. Zřízení věcného břemene je osvobozeno od DPH v souladu s § 4 odst.4 písm.g) a § 56a zákona č. 235/2004 Sb., o dani z přidané hodnoty, v platném znění.
3. Úplatu uvedenou v bodě 2. článku 5 této smlouvy uhradí oprávněný jednorázově na účet povinného do 30 kalendářních dnů ode dne nabytí účinnosti této smlouvy na základě zálohového listu. Povinný vystaví a zašle oprávněnému do 15 kalendářních dnů po připsání částky na jeho účet daňový doklad k přijaté platbě.
4. Povinný vystaví a zašle oprávněnému konečný daňový doklad do 15 dnů po provedení vkladu věcného břemene do katastru nemovitostí.
5. Pro případ prodloužení se zaplacením úplaty za zřízení věcného břemene sjednávají smluvní strany úrok z prodlení ve výši 0,1 % z dlužné částky za každý i započatý den prodlení.

Článek 6

Nabytí oprávnění z věcného břemene

1. Oprávněný nabude práva odpovídajícího věcnému břemenu podle této smlouvy zápisem do katastru nemovitostí.
2. Smluvní strany se dohodly, že návrh na vklad věcného břemene do katastru nemovitostí podá oprávněný na svůj náklad, a to ve lhůtě 90 dnů po nabytí účinnosti této smlouvy, přičemž je povinen uhradit úplaty dle článku 5 této smlouvy již před podáním takového návrhu na vklad. Pro případ, že tak neučiní ani po uplynutí lhůty 180 dnů po nabytí účinnosti této smlouvy, sjednávají smluvní strany smluvní pokutu ve výši 10.000,- Kč, kterou oprávněný uhradí povinnému do 15 dnů po jejím písemném uplatnění.
3. Pokud oprávněný nepodá návrh na vklad věcného břemene ani do 180 dnů po nabytí účinnosti této smlouvy, je povinný oprávněn od této smlouvy odstoupit.
4. V případě, že bude u Katastrálního úřadu pro Liberecký kraj, Katastrálního pracoviště Semily návrh na vklad věcného břemene dle této smlouvy zamítnut a nebude možné dosáhnout vkladu věcného břemene podle této smlouvy ani úpravou smlouvy či podáním nového návrhu, pak se tato smlouva o zřízení věcného břemene ruší a částku 7 100,-Kč, která je úplatou za zřízení věcného břemene, povinný vrátí do 30 dnů od vyrozumění o zamítnutí vkladu na účet oprávněného, z něhož byla tato úplata uhrazena, na základě oprávněného daňového dokladu vystaveného povinným.
5. Smluvní strany se zavazují poskytnout si nezbytnou součinnost pro provedení vkladu věcného břemene do katastru nemovitostí.

Článek 7

Prevence protiprávních jednání

1. Smluvní strany stvrzují svými podpisy, že v průběhu vyjednávání o této smlouvě vždy jednaly a postupovaly čestně a transparentně, a současně se zavazují, že takto budou jednat i při plnění této smlouvy a veškerých činností s ní souvisejících. Povinný prohlašuje, že má vytvořený ucelený program compliance opatření, v jehož rámci se vymezuje proti protiprávnímu či jinému nekalému jednání, jeho vzniku předchází, jakož i má zavedeny mechanismy k jeho odhalování. Program compliance opatření je dostupný na webové stránce www.pla.cz.
2. Smluvní strany se dále zavazují vždy jednat tak a přijmout taková opatření, aby nedošlo ke vzniku důvodného podezření na spáchání trestného činu či k samotnému jeho spáchání (včetně formy účastenství), tj. jednat tak, aby kterákoli ze smluvních stran nemohla být uznána odpovědnou podle zákona č. 418/2011 Sb., o trestní odpovědnosti právnických osob a řízení proti nim nebo uplatněna trestní odpovědnost fyzických osob (včetně zaměstnanců) podle trestního zákoníku, případně aby nebylo zahájeno trestní stíhání proti kterékoli ze smluvních stran, včetně jejich zaměstnanců podle platných právních předpisů. Smluvní strany si neprodleně oznámí důvodné podezření ohledně možného naplnění skutkové podstaty jakéhokoli z trestných činů, zejména trestného činu korupční povahy, a to bez ohledu a nad rámec případné zákonné oznamovací povinnosti.

Článek 8

Další ujednání

1. Smluvní strany se dohodly, že zaplacením smluvní pokuty sjednané v této smlouvě není vyloučeno právo povinného na náhradu škody vzniklé porušením povinností oprávněného sjednaných v této smlouvě.
2. Smlouva je vyhotovena ve třech stejnopisech, přičemž všechny mají platnost originálu. Povinnému náleží jedno vyhotovení smlouvy a oprávněnému náleží dvě vyhotovení smlouvy,

příčemž jeden exemplář smlouvy oprávněného bude přílohou návrhu na vklad věcného břemene do katastru nemovitostí. Oprávněný obdrží stejnopis smlouvy dle tohoto odstavce až po vyrovnání veškerých svých závazků, vyplývajících mu z této smlouvy.

3. Nedílnou součástí této smlouvy tvoří její přílohy.
4. Tato smlouva nabývá platnosti a účinnosti dnem podpisu obou smluvních stran, právo odpovídající věcnému břemenu dle této smlouvy nabývá oprávněný dnem vzniku právních účinků vkladu práva dle této smlouvy do katastru nemovitostí.
5. V případě, že oprávněný převede panující nemovitost na jiného vlastníka, je povinen do 30 dnů ode dne převodu vlastnického práva oznámit povinnému nového vlastníka nemovitostí.
6. Smluvní strany prohlašují, že tato smlouva byla sepsána podle jejich pravé a svobodné vůle, nikoliv v tísní a za nápadně nevýhodných podmínek, že je prosta omylu, a jako důkaz souhlasu s jejím obsahem byla oběma smluvními stranami podepsána.
7. Ministerstvo zemědělství, které vykonává funkci zakladatele povinného, vydalo dle platného Statutu Povodí Labe, státní podnik k této smlouvě předchozí souhlas k nakládání s určeným majetkem.
8. Uzavření této smlouvy schválila Rada města Turnov na svém zasedání **dne 26.10.2023, usnesením č. RM 717/2023-22** nadpoloviční většinou hlasů všech členů rady.

Přílohy :

1. Geometrický plán pro vymezení rozsahu věcného břemene k části pozemku č. 1268-8/2023 ze dne 30. 1. 2023.
2. Kopie stanoviska správce povodí a správce vodního toku č. j. PLa/2023/001428 ze dne 13. 1. 2023.

V Hradci Králové dne 19. 12. 2023

Povodí Labe, státní podnik
Víta Nejedlého 951/8
Slezské Předměstí
500 03 Hradec Králové
(3)

.....
za povinného

Ing. Bc. Daniel Vlkánova, Ph.D., MBA
finanční ředitel

- 4 - 12 - 2023

V Turnově dne2023

.....

Město Turnov
Antonína Dvořáka 335
511 01 TURNOV

.....
za oprávněného

Ing. Tomáš Hocke, starosta

Lyková
- 4 - 12 - 2023


VÝKAZ DOSAVADNÍHO A NOVÉHO STAVU ÚDAJŮ KATASTRU NEMOVITOSTÍ														
Dosavadní stav				Nový stav										
Označení pozemku parc. číslem	Výměra parcely		Druh pozemku	Označení pozemku parc. číslem	Výměra parcely		Druh pozemku	Typ stavby	Způsob určení výměr	Porovnání se stavem evidence právních vztahů				
	ha	m ²	Způsob využití		ha	m ²	Způsob využití	Způsob využití		Díl přechází z pozemku označeného v katastru nemovitostí	Číslo listu vlastnictví	Výměra dílu	Označení dílu	
										dřívejší poz. evidenci		ha	m ²	
1407/1										1407/1	4899			

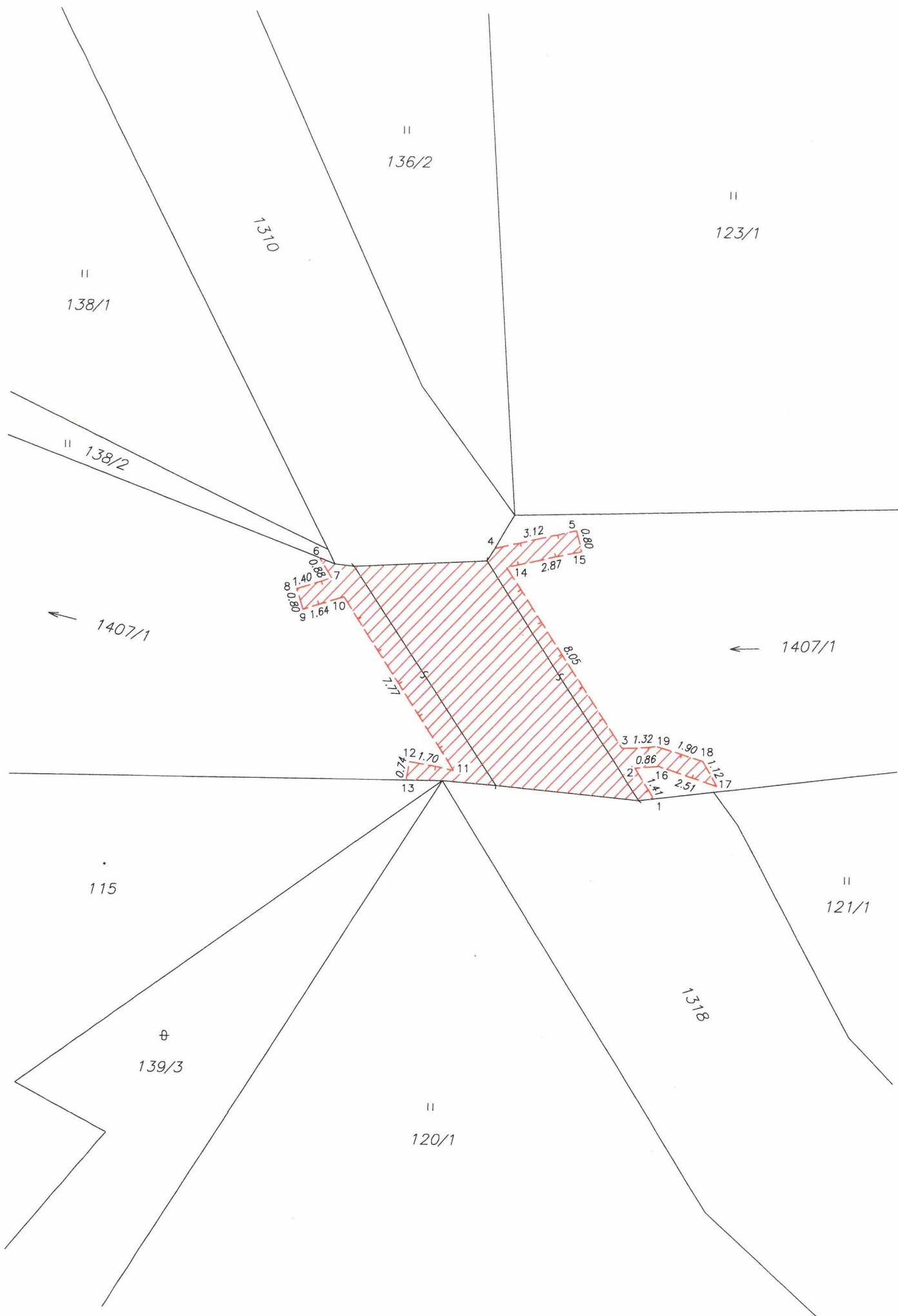
Oprávněný : Dle smlouvy.

Druh věcného břemene : Dle smlouvy.

Seznam souřadnic (S-JTSK)

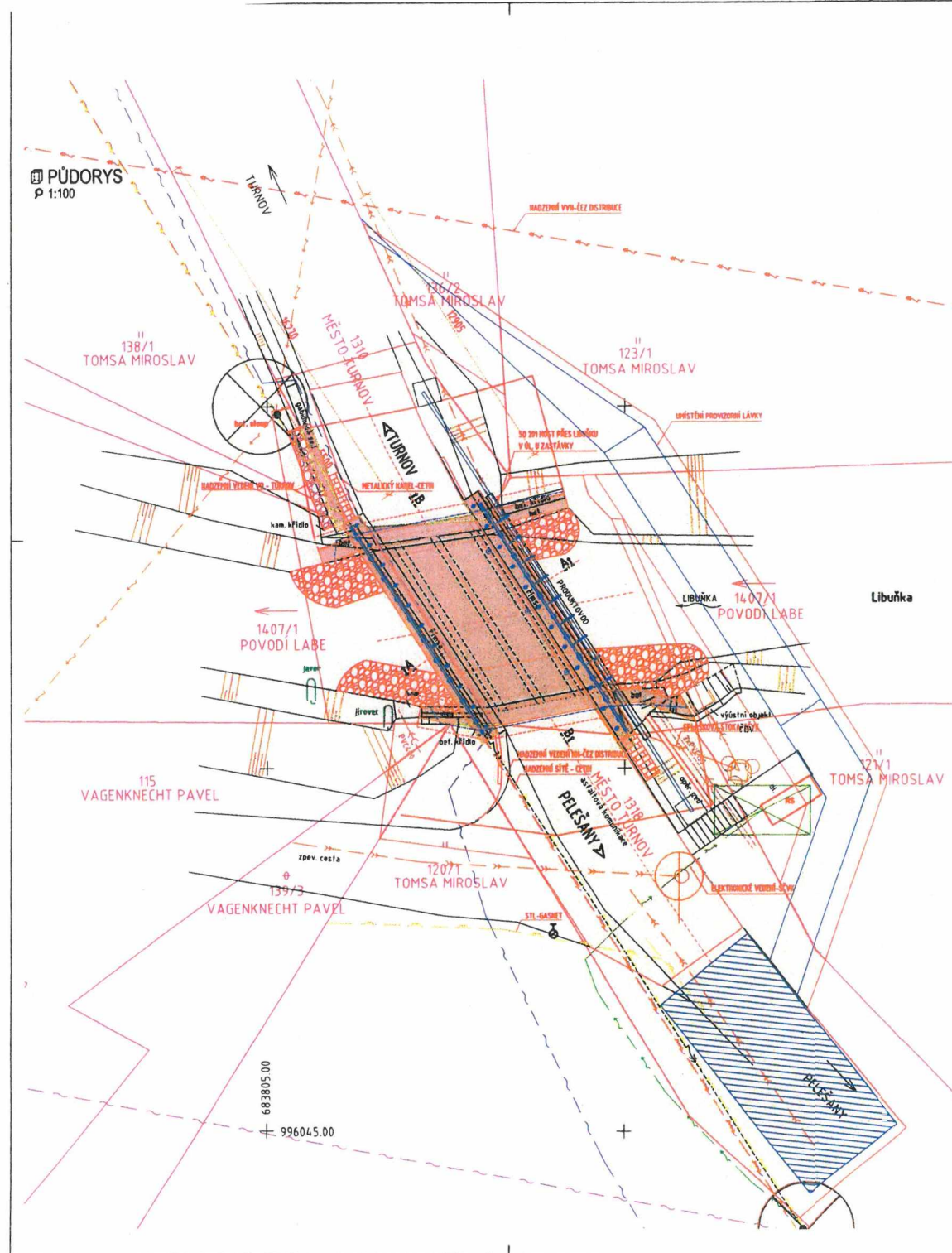
Souřadnice pro zápis do KN			
Č. bodu	Y	X	kód kv.
1	683789.38	996028.66	3
2	683790.14	996027.49	3
3	683790.63	996026.75	3
4	683795.49	996019.26	3
5	683792.43	996018.55	3
6	683802.10	996019.71	3
7	683801.62	996020.46	3
8	683802.95	996020.89	3
9	683802.70	996021.67	3
10	683801.15	996021.17	3
11	683796.94	996027.67	3
12	683798.59	996027.37	3
13	683798.73	996028.08	3
14	683795.02	996019.97	3
15	683792.23	996019.33	3
16	683789.28	996027.43	3
17	683786.92	996028.25	3
18	683787.50	996027.28	3
19	683789.29	996026.66	3

GEOMETRICKÝ PLÁN pro vymezení rozsahu věcného břemene k části pozemku	Geometrický plán ověřil úředně oprávněný zeměměřický inženýr:	Stejnopis ověřil úředně oprávněný zeměměřický inženýr:
	Jméno, příjmení: <i>Ing. Markéta ČERNÁNSKÁ</i>	Jméno, příjmení: <i>Ing. Markéta ČERNÁNSKÁ</i>
	Číslo položky seznamu úředně oprávněných zeměměřických inženýrů: <i>2862/2018</i>	Číslo položky seznamu úředně oprávněných zeměměřických inženýrů: <i>2862/2018</i>
	Dne: <i>30.1.2023</i> Číslo: <i>28/2023</i>	Dne: <i>13.2.2023</i> Číslo: <i>30/2023</i>
	Náležitostmi a přesností odpovídá právním předpisům.	Tento stejnopis odpovídá geometrickému plánu v elektronické podobě uloženému v dokumentaci katastrálního úřadu.
Vyhotovitel: <i>Jaroslav Krauman</i> <i>Okrouhlá 36</i> <i>473 01 Nový Bor</i>	Katastrální úřad souhlasí s očíslováním parcel. Ing. Klára Koláříková KÚ pro Liberecký kraj, KP Semily PGP 0102/2023-608 2023.02.06 07:51:09 +01'00'	Ověření stejnopisu geometrického plánu v listinné podobě. 
Číslo plánu: <i>1268-8/2023</i>		
Okres: <i>Semily</i>		
Obec: <i>Turnov</i>		
Kat. území: <i>Mašov u Turnova</i>		
Mapový list: <i>Turnov 3-8/12</i>		
Dosavadním vlastníkem pozemků byla poskytnuta možnost seznámit se v terénu s průběhem navrhovaných nových hranic, které byly označeny předepsaným způsobem:		



Kraj:	liberecký		Akce:	Turnov, most M12 přes Libuňku společné řízení
Obec:	Turnov		Zak. číslo:	22-05-030
Katastrální území:	Mašov u Turnova			

Pol. č.	k.ú.	VÝPIS ZE SOUBORU PARCEL								Kód BPEJ (výměra pozemku)	Výměra (m2)	ZÁBOR POZEMKU				Kácení	Jiné zápisy	Stavební objekt	Typ řízení
		Parcelní číslo dle KN	Výměra	Druh pozemku	Způsob využití pozemku	ZPF/ LPF	Chráněné území	LV	Vlastník			Trvalý	Dočasný		Věcné břemeno				
			m2										do 1 roku	nad 1 rok					
1	Mašov u Turnova	1407/1	1 48 97	vodní plocha	koryto vodního toku		rozsáhlé chráněné území	4899	ČR - Povodí Labe, státní podnik, Víta Nejedlého 951/8, Slezské Předměstí, 50003 Hradec Králové			66	1 06			—	—	SO 201	DUSP
SOUČET												66	1 06	0					



LEGENDA BAREV ZÁBORŮ:

ZÁBOR TRVALÝ

ZÁBOR DOČASNÝ DO 1 ROKU

HRANICE - TRVALÝ ZÁBOR

HRANICE - DOČASNÝ ZÁBOR DO 1 ROKU

KATASTRÁLNÍ HRANICE

PROSTOR PRO ZAŘÍZENÍ STAVENISŤE

TĚŽKÁ KAMENNÁ ROVNANINA 50-200kg

GABIONOVÁ ZEĎ

EXISTENCE INŽENÝRSKÝCH SÍTÍ:

SČVK - SPLAŠKOVÁ STOKA

SČVK - ELEKTRONICKÉ VEDENÍ

ČEZ - NADZEMNÍ VEDENÍ NN

ČEZ - NADZEMNÍ VEDENÍ VVN

MĚSTO TURNOV - NADZEMNÍ VEDENÍ VO

CETIN - METALICKÝ KABEL

CETIN - NADZEMNÍ SÍŤ

Název akce:		Turnov, most M12 přes Libuňku	
Investor:		MĚSTO TURNOV Antonína Dvořáka 335 511 01 Turnov	
Název části:		SITUAČNÍ VÝKRESY	Ornamentální část: C
Název oddílu:		KATASTRÁLNÍ SITUAČNÍ VÝKRES	Ornamentální oddíl: C.2
	Výpracoval:	TICHÁ KAROLINA	zak. číslo: 22-05-030
	Zdroj, projektant:	ING. J. VANER	datum: 09/2022
Autorizované zastupitelství:	Techn. kontrola:	ING. T. HUMPAL	skupina: DUSHPDPS
	Investor:	Město Turnov	měřítko: 1:100
Adresa: V Horkách 101/1 480 07 Liberec 9 tel.: 485 152 532		Příloha:	č. přílohy: paré:

Příloha c. 4

TELEFON 495 088 111
E-MAIL podatelna@pla.cz
IČO 70890005
DIČ CZ70890005
IDDS dbyt8g2
Obchodní rejstřík vedený u KS v Hradci Králové,
oddíl A, vložka 9473

Ing. Ladislav Fuchs
Wintrova 486/14
460 01 Liberec

VÁŠ DOPIS Č.J. / ZE DNE

ČÍSLO JEDNACÍ
Pla/2023/001428VYŘIZUJE/LINKA
Martin Fajl / 677
Ing. A. Šimonová / 481 321 388HRADEC KRÁLOVÉ
13.1.2023**Rekonstrukce mostu M12 přes Libuňku, k.ú. Mašov u Turnova**

Dne 10.1.2023 jsme obdrželi Vaši žádost o stanovisko k dokumentaci pro společné řízení na výše uvedenou akci. Podle předložené dokumentace zpracované firmou VANER s.r.o (9/2022) se jedná o rekonstrukci mostu M12 přes Libuňku, k.ú. Mašov u Turnova. Při této akci dojde k opravě stávajícího mostu ev.č. 012, který převádí silnici v ř. km cca 1,260 přes vodní tok Libuňka (DVT: 10100285) ve správě Povodí Labe, státní podnik. Realizace bude probíhat na pozemcích parc.č. 1407/1, 115, 139/3, 120/1, 1318, 123/1, 1310, 136/2, 138/1, 138/2 a 121/1. Oprava mostu je vyvolána špatným stavebním stavem. Nosnou konstrukci stávajícího mostu tvoří tři monolitické železobetonové trámy s deskou uložené bez viditelné spáry přímo na opěry. Rekonstrukce mostu spočívá v úplné výměně nosné konstrukce i spodní stavby. Jedná se vlastně o výstavbu mostu o jednom mostním poli charakteru železobetonové desky ve stávající poloze bez podstatných úprav šířkového uspořádání ani průtočného profilu pod mostem. Rozpětí nosné konstrukce je 8,8 m, světlost otvoru 7,6 m (světlost profilu pod mostem 3,2 m a šířka mezi římsami 4 m). Odvodnění stavby respektuje stávající stav tj. přirozený odtok srážkových vod do okolního terénu, kde dojde k přirozenému vsakování. Na mostě se na vtokové straně nachází vedení splaškové stoky v majetku společnosti SČVK. Na výtoku se nachází vedení metalického kabelu společnosti CETIN, nadzemní vedení veřejného osvětlení v majetku města Turnov, vedení NN společnosti ČEZ Distribuce a nadzemní síť společnosti CETIN. Přeložky těchto inženýrských sítí nejsou součástí této akce. Stavbou bude dotčen pozemek parc.č. 1407/1 v k.ú. Mašov u Turnova ve správě Povodí Labe, státní podnik. V rámci stavby bude tento pozemek dotčen fyzicky obnovením skluzů pod mostem a umístěním dvou tížných zdí. V místě mostu nemáme v evidenci úpravu koryta vodního toku v majetku Povodí Labe, státní podnik. Předmětná lokalita se nachází v záplavovém území vodního toku Libuňka a současně v aktivní zóně záplavového území.

Stavebníkem akce je Město Turnov.

Stavba se nachází ve vodním útvaru HSL_1940 - Libuňka od pramene po ústí do toku Jizera, na souřadnicích (S-JTSK) Y: 683795, X: 996024.

K navrhovanému záměru vydáváme následující **stanovisko správce povodí**:

- a) **Z hlediska zájmů daných platným Národním plánem povodí Labe a Plánem dílčího povodí Horního a středního Labe (§ 24 až 26 vodního zákona)** je uvedený záměr možný, protože lze předpokládat, že záměrem nedojde ke zhoršení chemického stavu a ekologického stavu/potenciálu dotčených útvarů povrchových vod a chemického stavu a kvantitativního stavu útvarů podzemních vod, a že nebude znemožněno dosažení jejich dobrého stavu / potenciálu.
- Toto hodnocení vychází z posouzení souladu předmětného záměru s výše uvedenými platnými dokumenty.**
- b) **Z hlediska dalších zájmů sledovaných vodním zákonem a správy vodního toku** souhlasíme s navrhovaným záměrem za předpokladu splnění následujících podmínek:
- Na základě § 67 zákona č. 254/2001 Sb. ve znění pozdějších předpisů **souhlasíme s rekonstrukcí mostu v aktivní zóně záplavového území.**